

Муниципальное общеобразовательное учреждение «СШ № 10».  
Тульской области г.Ефремов.

Конкурс : «Моя малая родина: природа, культура, этнос».

Номинация: «Природа и этнос».

Тема работы: « Моя малая Родина – город Ефремов».

Выполнила: Козырева В. В.

Класс: 8 «б»

Учитель: Козырева Ж.Д.

2022 уч. г.

Добро пожаловать в мой любимый город ЕФРЕМОВ!!!

Любимая Родина - это и наша общая планета Земля, и континенты, и страны, и города, поселки, деревеньки, но в первую очередь - это, конечно же место, где мы родились, и которое навсегда остается в душе и в сердце. Таким для меня является мой родной город Ефремов! Приглашаю Вас его посетить.....

Под сердцем Родины моей  
есть невеликий город.  
Своих сынов и дочерей  
надежда и опора.

Церковной маковки свеча  
огнём высоким светит.  
Течёт Красивая Меча,  
далёких дней свидетель.

Слились потоки родников,  
дождей и слёз навечно.  
Ефремов, Родина, любовь,  
моё Красивомечье!

Князь Дмитрий Русь оборонил  
от вражьей чёрной силы...  
И меч священный опустил  
в струи Мечи Красивой.

Встал город-крепость на черте  
меж миром и войною.  
Кружили птицы в высоте  
над вечною волною.

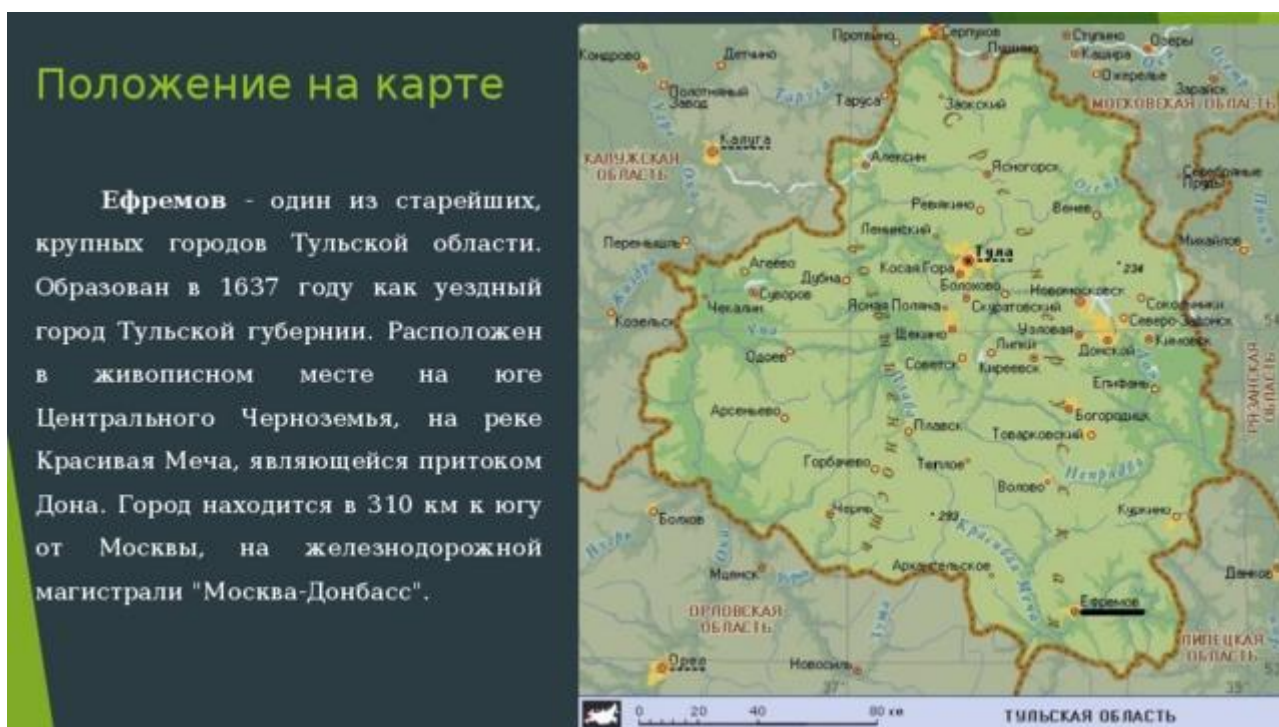
Слились потоки родников,  
дождей и слёз навечно.  
Ефремов, Родина, любовь,  
моё Красивомечье!

Герб: три серебряных сохи  
в зелёной чистой воле,  
чтоб золотые колоски

росли в бескрайнем поле.

Встал над водой Стрелецкий мост,  
и Пушкири за речкой.  
Дорогой от сохи до звёзд  
лети, Красивомечье!

Слились потоки родников,  
дождей и слёз навечно.  
Ефремов, Родина, любовь,  
моё Красивомечье



Положение на карте

Ефремов - один из старейших, крупных городов Тульской области. Образован в 1637 году как уездный город Тульской губернии. Расположен в живописном месте на юге Центрального Черноземья, на реке Красивая Меча, являющейся притоком Дона. Город находится в 310 км к югу от Москвы, на железнодорожной магистрали "Москва-Донбасс".

Первые упоминания о местных поселениях возникли в конце 16 века.

В 1708 году при Петре первом населенный пункт входит в Азовскую губернию, через 11 лет при разделении этой губернии Ефремов получает статус уездного города Елецкой провинции.

В 1779 году в городе началась большая перестройка с ликвидацией слободского деления. В то время основой экономики города являлось производство и торговля зерном.

В середине 1830-х годов увеличение количества мануфактур и небольших заводов вызвало рост населения города с 1,8 тысяч человек до 3 тысяч.

Отмена крепостного права в 1861 году вызвала отток крестьян из уезда в более перспективные районы Тулы и Москвы.

В 1869 году появление железной дороги Москва-Курс окончательно привело город в упадок, потому что торговля зерном отныне стала ориентироваться на железнодорожные перевозки.

Во время прихода Советской власти Ефремов становится основным пунктом по заготовке хлеба для рабочих Тулы.

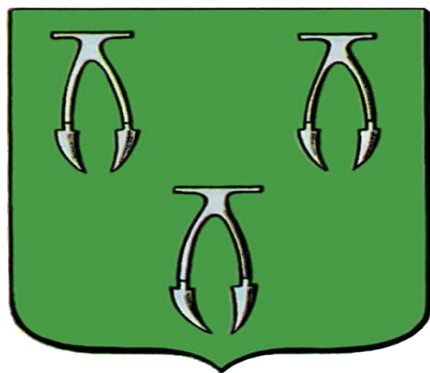
В 1933 году в городе запущено производство синтетического каучука, основой для производства которого долгие годы служил этиловый спирт.

Во время Великой отечественной войны в ноябре 1941 года город был захвачен немецкими войсками, позже в декабре 1941 года части 283-й дивизии освобождают Ефремов от немцев.

В послевоенные годы увеличение численности населения привело к строительству трех новых микрорайонов, реконструкции города.

Ефремов — это город уездного значения, однако находящийся в аграрной глубинке на юге Тульской области. Впрочем, были времена, когда он был северной глубинкой Липецкой области.

Его основание типично для всех окрестных городов. Черты — деревянная крепость с гарнизоном, защищавшая уже Тулу от татар с Дикого Поля. Чернозём позволял заниматься хлебопашеством, что и отражено на гербе города — три серебряных плужных сохи на зелёном поле.



Впрочем, крепость получила название по близстоящему Офремовскому лесу, а потому местные крестьяне прослыли бортническим ремеслом.

И всё-таки судьба Ефремова оставалась незавидной вплоть до XX века. Аграрная глубинка между двух промышленных центров, Тулы и Липецка. Народ уходил на заработки на заводы, ну а землю пахать было выгоднее на соседней Слобожанщине — больше свобод.

Совсем в депрессию город ушёл со строительством железной дороги Москва — Тула — Орёл — Курск. Зерно стало удобнее брать из селений окрест жд, а не доставлять лошадьми по несколько дней. Потом провели вторую жд на востоке через Лебедянь, Данков, Раненбург. У Ефремова были все шансы из уездного города превратиться в село.

Однако в XX веке и через него провели железную дорогу Москва — Донбасс. Плюс к тому открыли завод по производству синтетического каучука, который стал градообразующим предприятием, ну а сам Ефремов моногородом. Уездный город вырвался из статуса аграрного, но расплатился за это испорченной экосистемой.

В 70е-80е года 20 века в городе были построены: глюкозопаточный комбинат, завод удобрений, производство сантехнического оборудования, домостроительный комбинат, завод шинных изделий, ремонтная база дорожно-строительных машин.

В 2021 году городу присвоен статус территории опережающего развития. Ефремов также является моногородом, с градообразующими предприятиями химической промышленности. Основная продукция – синтетический каучук, кормовые добавки и серная кислота. С 2011 года американской открыта крупнейшая в Европе производственная площадка, где разместились пищевые предприятия. Основная продукция – растительные масла, полуфабрикаты из мяса птицы, премиксы и многое другое.

## Природа нашего края

► Ефремов находится в районе умеренно-континентального климата, лето здесь довольно теплое (средняя температура июля составляет +20 градусов по шкале Цельсия), зима - прохладная (средняя температура января равна -7 градусов по шкале Цельсия). В последние годы отмечается значительное повышение температуры воздуха летом - в июне, июле и августе воздух прогревается до +30 - +35 градусов.

► Город расположен в центре Восточно-Европейской равнины, в зонах широколиственных лесов и лесостепи. Почва — деградированные и выщелоченные черноземы. Основные породы деревьев: дуб, сосна.

### Природа нашего края

- Климат и погода
- В Ефремове преобладает умеренно-континентальный климат.
- Зимы в этих местах умеренно холодные, лето прохладное с большим количеством осадков.
- Среднее годовое количество осадков составляет 450 мм.
- Самый теплый месяц Июль - средняя температура +20 градусов, самый холодный Январь - средняя температура -10 градусов.
- В Ефремове лето довольно теплое (средняя температура июля составляет +20 градусов по шкале Цельсия), зима – прохладная (средняя температура января равна -7 градусов по шкале Цельсия). В последние годы отмечается значительное повышение температуры воздуха летом – в июне, июле и августе воздух прогревается до +30 – +35 градусов.
- Город расположен в центре Восточно-Европейской равнины, в зонах широколиственных лесов и лесостепи. Почва — деградированные и выщелоченные черноземы. Основные породы деревьев: дуб, сосна.

То, что ефремовцы на протяжении всего пути считали своим проклятьем, они могут обернуть в своё достоинство. Черноземельная глубинка сейчас становится очаровательной и притягательной для экотуризма. И это будут не только москвичи, но и туляки с липчанами, всё равно более финансово состоятельные, чем ефремовцы. С экотуризмом связаны и все достопримечательности.



## Река Красивая Мечá

Ефремов иногда называет себя городом на Красивой Мече или даже столицей Красивомечья. Думаю, первое название придумали по аналогии с городом на Неве.

И действительно через город протекает река, носящая название Красивая Мечá. Иногда её называют Красивый Меч или даже Красивый Мечь (с мягким знаком на конце). Сокращают и до Мечи, и до Красивой.

- Это правый, и самый первый крупный, приток Дона, который разместился на 244 километра по Тульской и Липецкой областям. Места действительно живописные, особенно в летнее вёдро. И единственным крупным городом, стоящим на реке, является Ефремов, остальное — сёла и деревни.
- Интересна народная этимология происхождения названия реки. Якобы в неё уронил меч сам Ярослав Мудрый, когда переходил её. По другой версии — это был Мамай.
- Кстати, одно время Красивая Меча служила естественной границей между Московским и Рязанским княжествами.



Достопримечательности Ефремовского района:

1. Дом-музей И. А. Бунина - историческое здание, посвященное великому русскому писателю Е.А.Бунину. В 1974 музее присвоен статус памятника

истории и культуры федерального значения. Экспонаты музея рассказывают о семье писателя, жизни Ивана Алексеевича и его писательской деятельности.

2. Ефремовский художественно-краеведческий музей - в этом месте собрано большое количество материалов об истории края, выдающихся деятелях. Также здесь имеется коллекция картин А.П.Гущина, археологические экспонаты.

3. Церковь Троицы Живоначальной - религиозное сооружение построено и освящено в 2001 году. Храм участвует в благотворительной программе по помощи обществу слепых. В церкви проходят ежедневные богослужения и работает воскресная школа.

4. Музей завода синтетического каучука - достопримечательность располагается в ДК Химик.

5. Ишутинское городище - природная достопримечательность, которую по предположениям использовали для обороны города.

В окрестностях города Ефремова в Ефремовском районе находятся знаменитые природно-исторические объекты.

Недалеко от села Козье уникальный мегалит «Конь-камень», вокруг которого наши далекие предки ежегодно совершали обрядовое опахивание, чтобы предотвратить падеж скота.

► «Конь-камень» — уникальный памятник ледникового периода. Массивная глыба из кварцевого песчаника. Размер камня в поперечнике — 5 м, вес около 20 тонн. В архивных документах упоминается в XV в. как ориентир для спуска на воду посольских купеческих судов, отправлявшихся в Крым и Стамбул.





- «Конь-камень» — уникальный памятник ледникового периода. Массивная глыба из кварцевого песчаника. Размер камня в поперечнике — 5 м, вес около 20 тонн. В архивных документах упоминается в XV в. как ориентир для спуска на воду посольских купеческих судов, отправлявшихся в Крым и Стамбул.

### Как добраться до Конь-Камня

Если ехать из Ефремова, то нужно выезжать на восток по трассе Р126 до городка Козьминский. В нём уходить налево, на север. На стыке сёл Вязово и Октябрьский вы пересечёте Красивую Мечу (река и служит границей). Далее до села Солдатское, после которого нужно сделать крутой поворот на запад вслед за излучиной Мечи. И вот — вы на месте!

### Ведьмины камни

Чуть севернее находится ещё одна деревня с достопримечательными камнями. Сейчас она называется Красногорское, а до 1960 года носило романтическое название Ведьмино. Можно подумать, что Красногорское — это дань советчине, но на самом деле деревня стоит на склоне Красной Горы. Сейчас в Красногорском-Ведьмине проживают всего 19 человек.

Возле деревни есть выход песчаника и известняка на поверхность. Эти валуны имеют интересный красноватый оттенок. Может быть, поэтому и получили такое мрачное название. Но скорее всего по ближайшей деревне.

## Ишутинское городище



Южнее села Шилово, неподалеку от деревни Ишутино, на реке с названием Красивая Меча, есть замечательное местечко — Ишутинское городище. Река протекает по каменистому руслу, дно ее и берега — из белого известняка. Река холодная и быстрая, раньше ее называли «Быстрая Меча».

По преданию, во времена постоянных набегов Крымских татар, на месте Ишутинского городища был город. Как он назывался сейчас никто сказать не может.

Ишутинское городище

Южнее села Шилово, неподалеку от деревни Иштутино, на реке с названием Красивая Меча, есть замечательное местечко — Иштутинское городище. Река протекает по каменистому руслу, дно ее и берега — из белого известняка. Река холодная и быстрая, раньше ее называли «Быстрая Меча».

По преданию, во времена постоянных набегов Крымских татар, на месте Иштутинского городища был город. Как он назывался сейчас никто сказать не может.

Однажды татары ворвались в город, но в нем никого не было. В печках еще теплились угли, но людей не было. Жители как сквозь землю провалились. Они обыскали всё вокруг, но так никого и не нашли. Тогда суеверные татары, испуганные странным фактом, в спешке покинули город. А через какое-то время жители опять появились здесь. Но с каждым появлением татар вблизи города они вновь исчезали.

Загадка такого исчезновения людей до сих пор не разгадана. Существует предположение, что на территории города была потайная пещера, куда люди успевали спрятаться. Но все ее поиски не дали никаких результатов. Иштутинское городище - это одно из красивейших мест в Тульской области, весьма популярное среди туристов. За красоту его называют Русской Швейцарией.


Однажды татары ворвались в город, но в нем никого не было. В печках еще теплились угли, но людей не было. Жители как сквозь землю провалились. Они обыскали всё вокруг, но так никого и не нашли. Тогда суеверные татары, испуганные странным фактом, в спешке покинули город. А через какое-то время жители опять появились здесь. Но с каждым появлением татар вблизи города они вновь исчезали.

Загадка такого исчезновения людей до сих пор не разгадана. Существует предположение, что на территории города была потайная пещера, куда люди успевали спрятаться. Но все ее поиски не дали никаких результатов.


Иштутинское городище - это одно из красивейших мест в Тульской области, весьма популярное среди туристов. За красоту его называют Русской Швейцарией.



На территории Ефремовского района находится известный Святой источник в селе Туртень и храм иконы Казанской Божией Матери. По преданию, на берегу речушки в деревне Туртень молодая девушка нашла икону Казанской Божьей Матери. На том месте, где была обнаружена икона, забил источник.



На территории Ефремовского района находится известный Святой источник в селе Туртень и храм иконы Казанской Божией Матери. По преданию, на берегу речушки в деревне Туртень молодая девушка нашла икону Казанской Божьей Матери. На том месте, где была обнаружена икона, забил источник.



В 15 км от города в селе Пожилино, располагается храм Святого Великомученика Дмитрия. Возле церкви находится семейный склеп Лёвшиных. В 1879 г. в нём был похоронен Лёвшин Алексей Ираклиевич, выдающийся русский деятель, историк и писатель XIX века.

В 15 км от города в селе Пожилино, располагается храм Святого Великомученика Дмитрия. Возле церкви находится семейный склеп Лёвшиных. В 1879 г. в нём был похоронен Лёвшин Алексей Ираклиевич, выдающийся русский деятель, историк и писатель XIX века.

## Образование города



С появлением оседлого населения некоторые участки местности или лесных угодий получали название по прозвищу или личному имени. Так, небольшая часть леса стала называться Офремовским (Ефремовским). Во время освоения территории Черноземья в 17-м веке земля становится вотчиной дворянина Ивана Тургенева. Он примерно в 1630 году основал деревню Ефремовскую (по иной версии — сельцо Ефремовское).

В 1637 году по указу царя Михаила Федоровича в Ефремове был построен дубовый острог, который простоял до 1689 года, после чего был разобран. Крепость населяли боярскими детьми и городовыми казаками. Они несли службу по охране рубежей страны и получали в вознаграждение землю в окрестностях. Поначалу крестьяне переселялись в Ефремов добровольно. При Петре земли постепенно перешли в помещичье владение, куда стали завозить крепостных крестьян. В ходе проводимых административных реформ в 1719 году Ефремов стал уездным городом.

Недалеко от Ефремова в 1380 году произошла битва русских по главе с князем Дмитрием Ивановичем Донским войск с татарским ханом Мамаем на Куликово поле, где сейчас располагается Музей Куликовской битвы.

### Люди, связанные с городом

- В 1666 году через Ефремов проходили «самовольством» из Воронежа «на государеву службу» в Москву казачьи отряды будущего сподвижника Степана Разина атамана Василия Уса.
- Во время подготовки Азовских походов через Ефремов на юг тянулись обозы, с боеприпасами с оружием для строящейся в Воронеже флотилии.

Проезжал через город со своими сподвижниками сам царь Пётр I. Это первый глава государства, который побывал в Ефремове.

- В 1696 г. российский государственный и военный деятель, генерал-адмирал, сподвижник Петра I Франц Лефорт неоднократно проезжал через Ефремов, который тогда находился на главном сухопутном пути, соединяющим центр России с югом. Сообщал об этом служивом городе в своем послании Петру I с дороги.
- В конце XVII — нач. XVIII вв. в село Вязово приезжал на освящение первой церкви Николая Чудотворца епископ Русской церкви Святитель Митрофан Воронежский.
- Летом 1823 года Грибоедов Александр Сергеевич приезжал в Ефремовский уезд, где жил в усадьбе Д. Н. Бегичева. Здесь им были созданы III и IV акты комедии «Горе от ума».
- В 1827 году М. Ю. Лермонтов останавливался в Ефремове, в особняке, принадлежащим Арсеньевым, расположенном на пересечении нынешних улиц К. Маркса и Комсомольской.
- 16 мая 1830 года через Ефремов проехал русский поэт, драматург и прозаик Александр Сергеевич Пушкин, следовавший в Арзрум.
- В 1857 году в Ефремове останавливался Л. Н. Толстой (1828—1910) — один из наиболее широко известных русских писателей и мыслителей. На здании, в котором он останавливался, много лет висела памятная табличка. В последние годы здание заброшено, находится в аварийном состоянии и идет вопрос о его сносе.
- В 1909-10 гг. в Ефремове жил писатель [И. А. Бунин](#), здесь похоронена его мать. Достопримечательности города — Художественно-краеведческий музей, Дом-музей И. А. Бунина, городской сад — место, где находилась резиденция атамана Ефрема, а затем острог, давший начало городу.
- В 1915 году Константин Георгиевич Паустовский (1892—1968) впервые приехал в Ефремов. В советские годы Паустовский с женой Екатериной часто приезжал в Ефремов. Лето 1924 года они с семилетним сыном Вадимом провели в деревне Богово, где Паустовский познакомился с отставным полковником царской армии, послужившим ему прототипом для рассказа «Старик в потёртой шинели». Бывший полковник любил ловить рыбу на Красивой Мече. После войны Паустовский приезжал в Ефремов на могилу матери Бунина.
- В апреле 1919 года Василевский Александр Михайлович был призван в Красную Армию и направлен в 4-й запасной батальон, на должность взводного инструктора (помощника командира взвода). Через месяц был отправлен в качества командира отряда из 100 человек в Ступинскую



волость Ефремовского уезда Тульской губернии для оказания помощи в осуществлении продразверстки и борьбы с бандами.

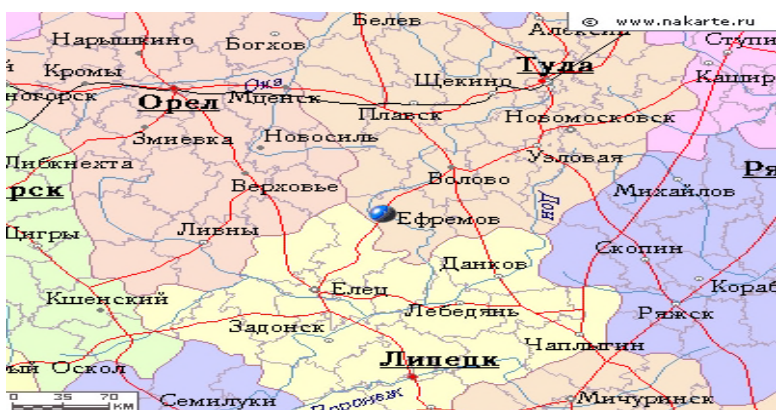
- С 1999 года в городе проходит футбольный турнир имени заслуженного мастера спорта СССР, бронзового призёра Московской Олимпиады 1980 г., полузащитника сборной СССР по футболу (1979—1990) Федора Черенкова, который неоднократно приезжал на этот турнир в качестве почетного гостя. Турнир обычно начинается с предоставления почетного права первого удара по мячу Федору Черенкову (в 2009 году в честь десятилетия турнира это право было предоставлено бывшему губернатору Тульской области Вячеславу Дудке и Фёдору Черенкову совместно).

### Население в дореволюционное время



Первые люди поселились на территории современного Ефремова в 16-м веке, поселения были небольшими. Практически единственным промыслом было бортничество. Первые данные по численности населения Ефремова относятся к 1800 году. Тогда население в 1800 человек состояло из мещан, которые занимались в основном производством и торговлей зерном. Развитие мануфактур и небольших кустарных производств привело к росту числа жителей до 3000 человек. Далее население продолжило расти, в 1856 году достигнув 9800 человек, а к 1861 году выросло до 10 500 человек. После отмены крепостного права крестьяне начали уходить из бедного аграрного региона на заработки в промышленные центры – Тулу и Москву. В 1897 году население Ефремова упало до 9 000 человек. После строительства железной дороги снова оживилась торговля зерном, развивалась переработка сельскохозяйственной продукции – мукомольного и винокуренного. В связи с этим число жителей возросло до 12 600 в 2013 году. Последние дореволюционные данные 1914 года показали количество жителей в 14 500 человек.





### Население: между двумя войнами

Послереволюционные годы тяжело отразились на городе, продразверстка – конфискация продовольствия у и так бедного населения – вызвала голод и крестьянское восстание. В результате к 1926 году население Ефремова Тульской губернии уменьшилось на треть, до 10 000 человек. Из-за крайней бедности население жило полунатуральным хозяйством и к 1931 году уменьшилось уже до 9300 жителей. После начала политики индустриализации в городе было построено несколько промышленных предприятий, в том числе заводы по производству этилового спирта и синтетического каучука. Население Ефремова к 1939 году увеличилось более чем вдвое, до 26 708 человек.

### Население в современное время



Первые послевоенные данные 1959 года зафиксировали 28 672 жителей. В 60-е годы строительство новых очередей по производству синтетического каучука были объявлены Всесоюзной комсомольской стройкой. Со всей страны в город приезжала молодежь на строительство, а затем и на работу на химических производствах. Население в 1970 году достигло 48 156 человек.

Вплоть до 1989 года население продолжало увеличиваться за счет притока трудовых ресурсов на расширяющиеся и новые производства. В эти годы были построены химический завод и глюкозно-паточный комбинат. Построены новые жилые микрорайоны.

В 1986 году был достигнут максимум числа жителей – 58 000. В постсоветские годы население Ефремова практически все время постепенно уменьшалось. Несмотря на то что химическая промышленность относительно безболезненно пережила кризис, а на глюкозно-паточный комбинат пришла американская, одна из крупнейших в мире. Как и любой небольшой провинциальный город, к тому же и моногород, Ефремов не может предложить молодежи работы, кроме как на градообразующих предприятиях. Поэтому молодые люди уезжают в более крупные города. В 2021 году население Ефремова Тульской области составляло 35 505 человек.

В Ефремове популярны самодеятельный драмтеатр, танцевальные коллективы, проводятся фольклорные праздники. Работают Дворец детского и юношеского творчества, Молодежный центр, детская музыкальная и художественная школы. В доме купца Мясищева на Большой Московской улице (ныне ул. Свердлова) родился Владимир Михайлович Мясищев (1902-1978) — известный авиаконструктор, Герой Соцтруда, генерал-майор, профессор, доктор технических наук, заслуженный деятель науки и техники России, лауреат Ленинской премии. В доме своего брата в 1906—1910 гг. жил и творил писатель Иван Алексеевич Бунин (1870-1953). Сейчас в этом здании находится Литературный музей им. И. А. Бунина. В д. Вытемка находилось имение математика и изобретателя Пафнутия Львовича Чебышева (1821-1894). В д. Лепяги вел научную и педагогическую работу садовод и генеалог Михаил Тихонович Яблочков (1848-1906).

С Ефремовом и его округой связаны жизнь и творчество [М. Ю. Лермонтова](#); философа, писателя и богослова А. С. Хомякова; ученых И. А. Стебута и С. В. Лебедева; писателя Н. В. Успенского; авиаконструктора П. Г. Якушева; композитора К. К. Иванова; маршала Ф. А. Агальцова; летчицы-спортсменки, чемпионки мира по высшему пилотажу Л. С. Леоновой. ученого-аграрника, одного из основоположников отечественного цветоводства Д. Д. Арцибашева; математика, астрофизика с мировым именем В. А. Костицына и других выдающихся людей России. С д. Дубики много веков связан старинный российский род Шеиных, давший Отечеству знаменитых воевод и созидателей.

Ну вот и закончилось наше знакомство с моей малой Родиной! Надеюсь Вас заинтересовал мой город и Вы непременно посетите его в ближайшем будущем.

Ефремов - город чести, почитания,  
Здесь Бунин нёс наитие на плечах,  
Широко простирает очертания,  
Царица рек - "Красивая мечта".

А вдоль работ промышленных владений,  
Раскинулась души солдата тень,  
Вблизи края тиши и охлаждения, -  
Влечет в себя очиститься Туртень.

Везде блистает красота раздолья,  
И каждому художнику во блажь,  
Окинуть взором поступи приволья:  
Прославленный Ишутинский пейзаж.

Богат Ефремов чарами природы,  
И Лермонтов наш город почитал,  
Спасибо скажем доброму народу,  
Кто сердце всех пейзажей испытал